

INFORME DE MONITOREO DE MEDIOS*

Fecha: 01/04/2024

Semanan°14

Coordinación de Vigilancia Epidemiológica

*Vigilancia basada en eventos de interés epidemiológico mediante el monitoreo de medios abiertos de comunicación locales y nacionales.

Reporte de eventos:

Amenaza	Tema	Medio	Fecha	Resumen	Liga	Prioridad	Verificación
Sequia	Bloqueos por falta de agua	El Sol de Cuernavaca	03 abril 2024	Integrantes de la organización "Colonias Unidas" y vecinos de colonias de Cuernavaca como Lomas de Cortés, Zodiaco realizaron cinco diferentes bloqueos viales para exigir una solución a la falta de agua.	https://www.elsoldecuernavaca.com.mx/local/falta-de-agua-provoca-bloqueo-simultaneo-en-cinco-zonas-de-cuernavaca-11699019.html	Bajo	Ratificado
Eclipse	Riesgo por radiación del sol	El Sol de Cuernavaca	03 abril 2024	Recuerda que la radiación directa del Sol daña la vista de manera irreversible, por ello no se debe ver sin protección a simple vista, ni con cámaras, binoculares o telescopios debidamente equipados.	https://www.elsoldecuernavaca.com.mx/doble-via/eclipse-solar-2024-cuanto-durara-y-que-precauciones-tomar-11698205.html	Bajo	Ratificado
Incendios	61 incendios forestales en Morelos	El Sol de Cuernavaca	02 abril 2024	Morelos registró 61 incendios forestales durante la última semana de marzo, esto lo colocó en la posición número siete de los estados con mayor número de incidentes según la Comisión Nacional Forestal (Conafor).	https://www.elsoldecuernavaca.com.mx/policiaca/morelos-finalizo-marzo-con-61-incendios-forestales-11693779.html	Bajo	Ratificado
Biológico	Falta de agua en Ocuilco	Diario de Morelos	03 abril 2024	Autoridades de la Comisión Estatal del Agua (Ceagua) se reunieron con habitantes de la comunidad de Metepec, localizada en Ocuilco, para escuchar peticiones relacionadas al suministro de agua.	https://www.diariodemorelos.com/noticias/demanda-comunidad-abasto-de-agua-en-ocuilco	Bajo	Ratificado
Biológico	Aumento de casos de dengue en Morelos	Diario de Morelos	03 abril 2024	La Dirección General de Epidemiología (DGE), de la Secretaría de Salud Federal, informó, en el más reciente reporte semanal, que los casos de dengue en todo el país se han incrementado en comparación con el año anterior.	https://www.diariodemorelos.com/noticias/se-dispara-el-dengue-en-estudio-8-decesos	Bajo	Ratificado
Biológico	Prevención de dengue	Diario de Morelos	03 abril 2024	El dengue es una enfermedad causada por el mosquito hembra hematófaga del género Aedes de las especies Aegypti y Albopictus y se transmite a las personas por la picadura del mosquito portador de la enfermedad.	https://www.diariodemorelos.com/noticias/llamamsmorelos-reforzar-medidas-de-prevencion-para-evitar-dengue	Bajo	Ratificado
Biológico	75 incendios forestales	La Unión	03 abril 2024	En lo que va del año se han registrado 75 incendios forestales en el estado, con una afectación de alrededor de 400 hectáreas.	https://www.launion.com.mx/morelos/avances/noticias/247524-75-incendios-forestales-en-morelos-en-lo-que-va-del-ano.html	Bajo	Ratificado
Biológico	Llamado IMSS a prevención de dengue	La Unión	03 abril 2024	Al respecto, el Instituto Mexicano del Seguro Social (IMSS) en Morelos hace un llamado a toda la población a reforzar las medidas de prevención contra el dengue para evitar esta enfermedad.	https://www.launion.com.mx/morelos/avances/noticias/247468-llamamsmorelos-a-reforzar-medidas-de-prevencion-para-evitar-dengue.html	Bajo	Ratificado



<http://ssm.gob.mx>



Servicios de Salud Morelos



@MorelosSalud

Callejón Borda N°3 Col. Centro C.P. 62000
Teléfono (777) 312 62 31 / 314 33 36 ext. 222

**Calle Gómez Azcárate No. 205, Col. Lomas de la Selva
C.P. 62270, Cuernavaca, Morelos. Tel.: 777 102 25 56**

Amenaza	Tema	Medio	Fecha	Resumen	Liga	Prioridad	Verificación
Biológico	Municipios con más casos de Dengue	La Unión	03 abril 2024	A la semana epidemiológica 12, los municipios de Jojutla y Tlaquiltenango se instalan entre los primeros con más casos de dengue en el estado.	https://www.launion.com.mx/morelos/zona-sur/noticias/247480-jojutla-y-tlaquiltenango-entre-los-municipios-con-mas-casos-de-dengue.html	Bajo	Ratificado
Incendios	Incremento de incendios en pastizales	La Unión	03 abril 2024	Autoridades de Protección Civil de los municipios de Miaatlán, Mazatepec y Coatlán del Río reiteraron el llamado a la población a extremar medidas ante el aumento de incendios de pastizales.	https://www.launion.com.mx/morelos/zona-sur/noticias/247477-reportan-incremento-de-incendios-de-pastizales.html	Bajo	Ratificado
Biológico	Aviso epidemiológico de Sarampión	Excelsior	03 abril 2024	En el documento publicado por el Sinave, con fecha del 27 de marzo, la dependencia federal, añadió que para detectar oportunamente casos importados o asociados a importación y la dispersión del virus de sarampión en el territorio nacional es necesario el cumplimiento estricto de las acciones de vigilancia epidemiológica para Enfermedad Febril Exantemática (EFE) descritas en la normatividad vigente y garantizar coberturas de vacunación a nivel municipal.	https://www.excelsior.com.mx/nacional/secretaria-salud-emite-aviso-epidemiologico-por-sarampion/1644098	Bajo	Ratificado
Biológico	Brasil supera mas de 1000 muertes por dengue	El Universal	03 abril 2024	En las trece primeras semanas del año, Brasil registro mil 020 muertes por dengue , con lo que superó el millar de fallecimientos en poco más de tres meses y se aproxima al récord anual de víctimas en medio de una grave epidemia de la enfermedad, informó este miércoles el Ministerio de Salud.	https://www.eluniversal.com.mx/mundo/brasil-supera-mil-muertes-por-dengue-en-lo-que-va-de-2024-se-aproxima-a-cifra-record/	Bajo	Ratificado
Biológico	Campylobacter jejuni y casos de Guillain Barre	La Jornada	01 abril 2024	La Secretaría de Salud federal (Ssa) confirmó 81 casos de parálisis flácida aguda (PFA) distribuidos en 30 municipios de Tlaxcala. De los casos confirmados, 42 fueron positivos a la bacteria <i>Campylobacter jejuni</i> , 34 han sido clasificados como síndrome de Guillain-Barré (SGB), y por lo menos se han registrado cuatro defunciones que están en dictaminación por el grupo de personas expertas.	https://www.jornada.com.mx/2024/03/30/estados/023n1est	Bajo	Ratificado



<http://ssm.gob.mx>



Servicios de Salud Morelos



@MorelosSalud

Callejón Borda N°3 Col. Centro C.P. 62000
Teléfono (777) 312 62 31 / 314 33 36 ext. 222

**Calle Gómez Azcárate No. 205, Col. Lomas de la Selva
C.P. 62270, Cuernavaca, Morelos. Tel.: 777 102 25 56**

INFORME DE RIESGOS METEOROLÓGICOS

Fecha: 03/04/2024

Semananº14

Coordinación de Vigilancia Epidemiológica

Fuente: Servicio Meteorológico Nacional de México, CONAGUA. <https://proteccioncivil.morelos.gob.mx/>

EL FRENTE FRÍO No. 43 OCASIONARÁ LLUVIAS PUNTUALES MUY FUERTES EN CHIAPAS Y FUERTES EN ZONAS DE TABASCO

Durante esta noche y madrugada del jueves, el **frente frío No. 43** recorrerá el sureste de México y la Península de Yucatán, en interacción con el ingreso de humedad proveniente del Golfo de México, generará lluvias puntuales muy fuertes acompañadas de descargas eléctricas en Chiapas, fuertes en Tabasco y chubascos en Puebla, Veracruz, Oaxaca, Campeche, Yucatán y Quintana Roo. La **masa de aire frío** que lo impulsa ocasiona descenso de las temperaturas en el noreste, oriente y sureste del país, bancos de niebla y lluvias aisladas en San Luis Potosí, Querétaro e Hidalgo, así como **evento de "Norte"** con rachas de 60 a 80 km/h en el Istmo de Tehuantepec, y con oleaje de 1 a 3 metros de altura en las costas de Veracruz y Golfo de Tehuantepec, y con rachas de 40 a 60 km/h y oleaje de 1 a 2 metros de altura en las costas de Tamaulipas, Tabasco, Campeche y Yucatán, disminuyendo su intensidad en el transcurso de la noche. Por otro lado, la **corriente en chorro subtropical** producirá rachas de viento de 60 a 80 km/h con tolvánas en Baja California Sur, Sonora, Chihuahua, Coahuila, Nuevo León, Durango, Zacatecas, Jalisco, Guanajuato, San Luis Potosí y Aguascalientes, además del Golfo de California; asimismo, ocurrirán rachas de viento de 40 a 60 km/h y posibles tolvánas en entidades del occidente, centro y oriente del territorio nacional, incluido el Valle de México.

Los vientos fuertes podrían derribar árboles y anuncios publicitarios.

Vientos con rachas de 40 a 60 km/h:


Ciudad de México, **Morelos**, Tlaxcala y Puebla.

Temperaturas Máximas de 35-40 °C:

Guerrero, **Morelos (sur)**, Estado de México (suroeste).

Pronóstico en región Mesa Central:

Cielo medio nublado con lluvias aisladas en Puebla. Parcialmente nublado y sin lluvia en el resto de la región. Ambiente fresco por la mañana y frío con bancos de niebla en zonas serranas de Guanajuato, Querétaro, Hidalgo, Tlaxcala y Puebla. Ambiente cálido por la tarde, caluroso en Guanajuato y Querétaro, **siendo muy caluroso en el suroeste de Puebla y sur de Morelos**. Viento del oeste y suroeste de 10 a 25 km/h con rachas de 40 a 60 y posibles tolvánas en Guanajuato, Querétaro, Hidalgo, Morelos, Tlaxcala y Puebla.



Recomendaciones de Protección Civil

TEMPERATURAS ALTAS:

- Extremar precaución ante temperaturas altas, dar especial atención a **personas enfermas y de la tercera edad, niños e indigentes**.
- Mantenerse fresco e hidratado, tomar **abundantes líquidos**.
- No exponerse por **tiempos prolongados a los rayos solares** para evitar insolación y golpes de calor.
- Utilizar **ropa y calzado ligero para esta temporada**, de preferencia en colores claros, para evitar que aumente la temperatura corporal e incluso se presente un "golpe de calor".
- **Mantener informada a la población.**

Nivel de riesgo alto

Existe riesgo meteorológico para la población en general, en especial población de alta vulnerabilidad.



<http://ssm.gob.mx>



Servicios de Salud Morelos



@MorelosSalud

Callejón Borda N°3 Col. Centro C.P. 62000
Teléfono (777) 312 62 31 / 314 33 36 ext. 222

**Calle Gómez Azcárate No. 205, Col. Lomas de la Selva
C.P. 62270, Cuernavaca, Morelos. Tel.: 777 102 25 56**

INFORME DE MONITOREO VOLCÁNICO Y SISMOLÓGICO


Fecha: 03/04/2024

Semana N°14

Coordinación de Vigilancia Epidemiológica

Fuente: Servicio Sismológico Nacional, UNAM. / Centro nacional de Prevención de Desastres (CENAPRED)-SEGOB, SENEAM-SCT y NOAA.

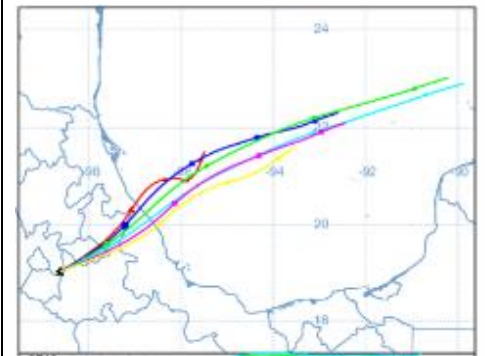
En las últimas 24 horas, mediante los sistemas de **monitoreo del volcán Popocatepetl**, se detectaron **31 exhalaciones** de baja intensidad, acompañadas de vapor de agua, gases volcánicos y en ocasiones ligeras cantidades de ceniza. Durante la mañana y **al momento de este reporte se observa una emisión continua de vapor de agua y otros gases, con dirección noreste.**


NIVEL DE ALERTA		AMARILLO-FASE 2	RECOMENDACIONES PARA LA FASE AMARILLO FASE 2
	<p>El volcán presenta incremento en su actividad, con explosiones esporádicas:</p> <ul style="list-style-type: none"> Pluma continúa de vapor de agua y gas. Caída de ceniza leves a moderadas en poblaciones cercanas. Lanzamiento de fragmentos incandescentes y posibilidad de flujos piroclásticos de corto alcance asociado a las explosiones. Crecimiento y destrucción de domos de lava. Flujos de lodo o escombros de corto alcance. 		<ol style="list-style-type: none"> Continuar con el radio de seguridad de 12 km, por lo que la permanencia en esa área no está permitida. Controlar el tránsito entre Santiago Xalitlintla y San Pedro Nexapa, vía Paso de Cortés. A las autoridades de Protección Civil, mantener sus procedimientos preventivos, de acuerdo con sus planes operativos. A la población se le recomienda eleva la atención a los avisos de las autoridades de su localidad y se exhorta a no acercarse al volcán, y mucho menos al cráter. Mantenerse fuera de cañadas ante posibles flujos de lodo, principalmente en temporada de lluvias.

PRONOSTICO DE CAIDA DE CENIZA

En caso de una exhalación de ceniza volcánica, el pronóstico de trayectoria hacia el este-noreste (simulando exhalación cada hora en las próximas 6 horas), a su paso por la zona oeste, centro-norte y noreste del estado de Puebla; zona sur, sureste, este y noreste del estado de Tlaxcala; zona centro-norte del estado de Veracruz y Golfo de México, para las **primeras 12 horas de pronóstico** (de las 14:00 a las 02:00 hora local). Posteriormente, para las **últimas 12 horas de pronóstico** (de las 02:00 a las 14:00 hora local del día siguiente), las trayectorias continuarán sobre el Golfo de México.

SIN PRONOSTICO DE CAIDA DE CENIZA PARA EL ESTADO



SISMOS	<p>Se registró sismo de magnitud de 4.0 grados Richter, a las 18:29:18 hrs con localización del epicentro a 52 km al suroeste de las Choapas, Veracruz.</p> <p>NO PERCIBIDO EN EL ESTADO DE MORELOS.</p>	
	<h3>REPORTE DE DAÑOS A LA POBLACION</h3>	
PROTECCIÓN CIVIL	Sin reporte de daños a la población ni a la infraestructura en salud.	



<http://ssm.gob.mx>



Servicios de Salud Morelos



@MorelosSalud

Callejón Borda N°3 Col. Centro C.P. 62000
Teléfono (777) 312 62 31 / 314 33 36 ext. 222

**Calle Gómez Azcárate No. 205, Col. Lomas de la Selva
C.P. 62270, Cuernavaca, Morelos. Tel.: 777 102 25 56**

INFORME DE MONITOREO DE TEMPERATURAS Y CALIDAD DEL AIRE

Fecha: 03/04/2024

Semana N°14

Coordinación de Vigilancia Epidemiológica

Fuente: Comisión Estatal de Agua (CEAGUA)

PRONOSTICO DE TEMPERATURAS POR MUNICIPIO

Municipio	Min.	Max.	Municipio	Min.	Max.
Amacuzac	16°	40°	Tepalcingo	16°	38°
Cuautla	16°	35°	Ayala	16°	38°
Jiutepec	16°	37°	Huitzilac	08°	25°
Temixco	16°	37°	Tepoztlán	15°	35°
Tlaltizapan	15°	38°	Zacualpan	14°	33°
Axochiapan	17°	38°	Tlalquitenango	18°	42°
Cuernavaca	15°	36°	Puente de Ixtla	17°	40°
Jojutla	18°	40°			

TEMPERATURAS MÁXIMAS Y MÍNIMAS, ULTIMAS 24 HRS

Mínimas

Huitzilac	08° 25°
Tetela del Volcán	14° 27°
Totolapan	14° 30°
Ocuituco	14° 30°

Máximas

Tlalquitenango	18° 42°
Jojutla	18° 40°
Axochiapan	17° 38°
Zacatepec	19° 39°

CALIDAD DEL AIRE

ÍNDICE AIRE Y SALUD	NIVEL DE RIESGO ASOCIADO	RECOMENDACIONES	
		GRUPOS SENSIBLES	PARA TODA LA POBLACIÓN
<p>Estación de Monitoreo Cuernavaca Centro, Morelos</p> <p>76 Moderado Updated on Wed. 12:00 temperature: 29°C</p> <p>current past 2 days</p> <p>PM2.5 AQI 76 12 18 martes 6 12 18 miércoles 6 38 153</p> <p>PM10 AQI 50 12 18 martes 6 12 18 miércoles 6 29 69</p>	<p>Moderado</p> <p>Las personas sensibles pueden experimentar síntomas respiratorios (asmáticos), posible agravamiento de enfermedad pulmonar y cardiaca en personas con enfermedad cardiopulmonar y adultos mayores.</p>	<p>Considera reducir las actividades físicas vigorosas al aire libre.</p>	<p>Disfruta las actividades al aire libre.</p>



<http://ssm.gob.mx>



Servicios de Salud Morelos



@MorelosSalud

Callejón Borda N°3 Col. Centro C.P. 62000
Teléfono (777) 312 62 31 / 314 33 36 ext. 222

Calle Gómez Azcárate No. 205, Col. Lomas de la Selva
C.P. 62270, Cuernavaca, Morelos. Tel.: 777 102 25 56

INFORME DE MONITOREO EPIDEMIOLÓGICO

Fecha: 03/04/2024

Semana N°14

Coordinación de Vigilancia Epidemiológica

Fuente: Jurisdicciones Sanitarias del estado de Morelos.

JURISDICCION SANITARIA I:

AL MOMENTO DE ESTE REPORTE LA UIES ESTATAL **NO HA RECIBIDO INFORME DE EVENTOS EXTRAORDINARIOS DE NOTIFICACION INMEDIATA** POR PARTE DE LA JURISDICCION SANITARIA.

JURISDICCION SANITARIA II:

AL MOMENTO DE ESTE REPORTE LA UIES ESTATAL **NO HA RECIBIDO INFORME DE EVENTOS EXTRAORDINARIOS DE NOTIFICACION INMEDIATA** POR PARTE DE LA JURISDICCION SANITARIA.

JURISDICCION SANITARIA III:

AL MOMENTO DE ESTE REPORTE LA UIES ESTATAL **NO HA RECIBIDO INFORME DE EVENTOS EXTRAORDINARIOS DE NOTIFICACION INMEDIATA** POR PARTE DE LA JURISDICCION SANITARIA.

SISTEMA NOTINMED

○ Brote de ENFERMEDAD: VARICELA

- Folio: **NM00326627-0**
- Municipio: **AYALA**
- Lugar: **Col. Abelardo Rodríguez**
- Población afectada: **3 casos**
- Defunciones: **0**
- Fecha de inicio de brote: **19/03/2024**
- Caso índice: **19/03/2024**
- Tasa de ataque: **0.04%**
- Tasa de letalidad: **0%**
- Fecha probable de cierre de brote: **04/05/2024**



<http://ssm.gob.mx>



Servicios de Salud Morelos



@MorelosSalud

Callejón Borda N°3 Col. Centro C.P. 62000
Teléfono (777) 312 62 31 / 314 33 36 ext. 222

**Calle Gómez Azcárate No. 205, Col. Lomas de la Selva
C.P. 62270, Cuernavaca, Morelos. Tel.: 777 102 25 56**